



FORMATO							
ACTA DE REUNION							
CÓDIGO	PROCESO				VERSIÓN		
FO-PE-14	PLANEACIÓN ESTRATÉGICA				5		
FECHA	20/12/2024	HORA INICIO	02:00 pm	DURACIÓN (HORAS)	1:14 H	ACTA No.	
ASUNTO	Reunión SDP – IDU						
CONTRATO /PROYECTO	Contrato Consultoría IDU-1815-2021 Contrato Interventoría IDU-521-2022 Proyecto: Elaboración de la factibilidad, estudios y diseños para la construcción de la vía Cota desde la carrera 92 (Cerro de la Conejera) e intersección con el municipio de Cota.						
ÁREA RESPONSABLE	Tecnico		Clasificación de la información del documento (No marque opción para información pública)			<input type="checkbox"/> Uso Interno. <input type="checkbox"/> Clasificada. <input type="checkbox"/> Reservada.	
ASISTENTES							
Nombre		Área / Entidad	Cargo/Tipo de vinculación		Firma		
Diana Carolina Valderrama		IDU/STED	Apoyo a la supervisión técnica				
Bibiana Fernanda Martinez		IDU/STED	Apoyo a la supervisión técnica Urbanismo.				
Nelson Gambo		SDP	Subdirector de planes maestros				
David Velasco Delgado		SDP	Arquitecto Urbanista				
Claudia Pinzón		SDP	Planes Maestros				
Liliana Groso		SDP	Planes Maestros				
Ivonne Velásquez		SDP	Subdirección de planes maestros				
Jorge Enrique Martinez Perdomo		SDP	Estructuras y sistemas territoriales				
Rafael Villamarin		Consortio EYD Cota	Director Consultoría				
Gabriela Pérez		Consortio EYD Cota	Coordinadora Consultoría				
Luis Freddy Duarte		Consortio EYD Cota	Especialista predial				
Sebastian Jimenez		Consortio EYD Cota	Especialista diseño geométrico				
Victor Guarín		Consortio Interventoría Cota	Especialista de vías				
Nathaly Rodríguez		Consortio Interventoría Cota	Coordinadora Interventoría				

FORMATO				idu
ACTA DE REUNION				
CÓDIGO	PROCESO	VERSIÓN		
FO-PE-14	PLANEACIÓN ESTRATÉGICA	5		
Nestor Fabio Martinez	Consortio Interventoría Cota	Tecnico predial		
Roció Garcia Pacheco	Consortio Interventoría Cota	Especialista predial		
Wilson Nunez	Consortio Interventoría Cota	Tecnico predial		
TEMAS				
1				
DESARROLLO				
<p>CONSULTORIA: Inicio dando una contextualización general respecto a todo el proyecto, desde su localización, características, determinantes, terreno, Humedales y zonas de manejo y protección de la ciudad de Bogotá.</p> <p>Se comparten los valores de las fases de consultoría e Interventoria y los avances generales del mismo.</p> <p>Se socializan los requerimientos y tramites de la SDP ante la adopción de la reserva vial en la cual la fase actual es de estudios y diseños y en la cual hay unos productos ya aprobados y otros en proceso de revisión y aprobación.</p> <p>Se explico la solicitud y el proceso por el cual se busca que es una extracción de reserva existente.</p> <p>La consultoría continuó exponiendo las generalidades del proyecto, secciones, categorías viales, CICLORUTAS, tramos con sus características, reservas y zonas de protección, intersecciones, puentes y demás implantaciones y diseño urbanos adelantados al momento.</p> <p>Se expuso la relación entre bici usuarios, diseño urbano y demás elementos incorporados en el diseño presentado, los flujos de tráfico, retornos y como impactan en el proyecto.</p> <p>Adicionalmente expusieron todas las generalidades de los tramos, alumbrados públicos, zonas de biorretención, manejos de aguas, SUDS, empalmes con vías y demás características.</p> <p>Desde la parte normativa expusieron la descripción contenida dentro del plan de ordenamiento territorial, su categoría y demás topos de intervención permitidos.</p> <p>En cuanto afectaciones se menciona el bien de interés cultural de la casa de hacienda la conejera y su perímetro, se mencionaron los procesos que están adelantando junto el ministerio de cultura para la modificación del PEMP y demás intervenciones que permitan la ejecución del proyecto en la reserva vial que impacta este bien de interés cultural.</p> <p>En cuanto las redes existentes de alta tensión se mantienen, media y baja tensión propusieron desde el componente de manera subterránea y proponen alumbrado publico a lo largo de todo el corredor, Recalco que el alumbrado va en ambos costados de la vía</p>				

FORMATO			
ACTA DE REUNION			
CÓDIGO	PROCESO	VERSIÓN	
FO-PE-14	PLANEACIÓN ESTRATÉGICA	5	

SDP: Desde la parte que corresponde no se aprobó el diseño geométrico que fue enviado, informo que antes de la radicación se podría hacer una mesa de trabajo o verificación en la base de datos geográfica donde se pueda verificar que todo esté bien.

Solicita que la resolución u modificación de la reserva quede muy claro en el documento técnico, informo que no harán ningún tipo de aprobación ambiental y esta quedara clara en la resolución, esta quedara a manos del IDU u otra institución encargada.

Solicito tiempos de entrega para la solicitud de la documentación para la modificación de la reserva con el fin de poder tener un orden interno y también las gestiones necesarias ya internas de la SDP.

Solicito un cronograma en donde se puedan evidenciar estos tiempos y cronogramas de entrega.

INTERVENTORIA: El diseño geométrico fue aprobado por Interventoria, se encuentra en tema de forma en modificación de principalmente planos.

El DTS ha tenido un avance, consulto si es posible una mesa de trabajo antes de la radicación.

SDP: Se podrá programar para evitar observaciones en el mismo.

Solicita enviar la información ya que sin esta el SDP no ha podido adelantar gestiones internas desde los estudios viales a predios cercanos a la vía.

INTERVENTORIA: Pregunto que si la modificación afectara los predios ya modificados.

CONSULTORIA: Informo que la modificación es porque se realizó un estudio sobre los predios en base a la modificación y el área que será requerida.


INTERVENOTIRA: Pidió realizar un cronograma de fase definitiva para enviar a la secretaria de planeación y una revisión en cuanto diseño geométrico y DTS por parte de la SDP y lograr radicar el documento ya con previa revisión.

SDP: Solicito enviar la presentación mostrada en la reunión al correo.

CONCLUSIONES	
El proyecto tiene un avance significativo, se solicita desde la parte de SDP se tenga cronograma y sea enviado para internamente lograr gestionar los requerido dentro de la solicitud a tramitar, adicional se deja abierta la posibilidad de una mesa de trabajo para revisión por parte de SDP de forma que no se generen retrocesos u observaciones.	

COMPROMISOS PACTADOS		
Descripción	Responsable	Fecha de Entrega

ANEXOS		
No	Nombre del Anexo: (documento/CD/Listas de asistencia)	Folios
1	Lista de asistencia	1

FORMATO			
ACTA DE REUNION			
CÓDIGO	PROCESO	VERSIÓN	
FO-PE-14	PLANEACIÓN ESTRATÉGICA	5	

FORMATO

ACTA DE REUNION

Control de Versiones

Versión	Fecha	Descripción Modificación	Folios
5	2020-01-24	Ajuste de estilo y diagramación, automatización del formato y aplicación de la clasificación del documento siguiendo los parámetros del SIGA y el SGSI.	2
4	7/12/2012	Ajuste formato	2
3	2/1/2010	Ajuste logos	2
2	2/8/209	Ajuste imagen	2
1	2/2/2008	Versión inicial del documento	2

El documento original ha sido aprobado mediante el SID (Sistema Información Documentada del IDU). La autenticidad puede ser verificada a través del código



Participaron en la elaboración¹	Addy Andrea Rodriguez Andrade, STRF / Carlos Fernando Campos Sosa, OAP / Sandra Julia Bolanos Calderon, SGI /
Validado por	Isauro Cabrera Vega, OAP Validado el 2020-01-24
Revisado por	Isauro Cabrera Vega, OAP Revisado el 2020-01-24
Aprobado por	Isauro Cabrera Vega, OAP Aprobado el 2020-01-24

¹El alcance de participación en la elaboración de este documento corresponde a las funciones del área que representan